



Encuentro de Senderos Europeos

Inauguración del punto de encuentro de los Senderos Europeos:

E4 Sendero Sierras Mediterráneas

E12 Arco del Mediterráneo

E9 Arco Atlántico

del 22 al 24 de Marzo de 2019

Tarifa • Cádiz • Andalucía • España



Encuentro de Senderos Europeos ENSE Tarifa'19

Encuentro de Senderos Europeos

Edita:

Federación Andaluza de Montañismo

Financia:


Área de Desarrollo Sostenible de la
Diputación de Cádiz.

Maquetación:

Servicio de Sociedad de la Información
de la Diputación de Cádiz.

Impresión: INSTALA 2006, S.L. Córdoba.

Marzo, 2019.





Descubre

Tarifa®

Tarifa, fusión de mares y culturas, se encuentra en el extremo sur de Europa, junto al mar, a solo 14 Kms de las costas de África. Es una de las ciudades más turísticas de la provincia de Cádiz, debido principalmente a

los frecuentes vientos de "levante" y "poniente" que han convertido esta hermosa ciudad en un atractivo para la práctica internacional de deportes eólicos. En torno a este deporte nació un mundo de boutiques, tiendas especializadas, restaurantes, talleres, artesanos, etc., que otorga a Tarifa una extraordinaria atmósfera joven y muy animada.


La estructura árabe, con calles estrechas, conserva, sin embargo, las costumbres y tradiciones andaluzas. Tarifa tiene orígenes fenicios y romanos, pero su nombre actual proviene del líder bereber Tarik Ben Malek.

Históricamente el hecho que más sobresale es la hazaña de D. Alonso Pérez de Guzmán (conocido como Guzmán El Bueno), por su heroica defensa de la ciudad contra las tropas árabes.

Su actividad económica tradicional es la pesca a la que en la actualidad se suma la actividad turística. Sus habitantes utilizan el sistema de "Almadraba" para capturar el atún.

Tarifa tiene hermosas playas de arena blanca y fina, casi salvaje, entre las que destacan la playa de Los Lances, Punta Paloma, Bolonia y Valdevaqueros.

Muy interesante es la visita a las ruinas romanas de Baelo Claudia, a unos 23 kilómetros del núcleo urbano de Tarifa, en la que se pueden observar restos de





templos, foros, baños romanos y teatro. Al igual que el Castillo de "Guzmán el Bueno", construido por Abderramán III, la Iglesia de San Mateo y la Iglesia de San Francisco.

Además, los alrededores de Tarifa tienen un extraordinario interés ornitológico, ya que se pueden ver desde la costa grandes migraciones de aves entre Europa y África.


Discover TARIFA

Tarifa, the southernmost point of Europe, by the sea and at only 14 kms from the African coast, is a place where seas and cultures merge. The east and west winds make Tarifa one of the most touristic cities in the province of Cádiz due to the attractiveness of wind sports practice in this beautiful place. Around these sports many shops, restaurants and artisans have raised giving Tarifa a young and animated atmosphere.

Tarifa has phoenician and roman origins although its name comes from the berber leader Tarik Ben Malek. Its arabian structure with narrow streets maintains the andalusian traditions.

An important fact historically speaking it is the battle of Alonso Pérez de Guzmán (also known as Guzmán the Good) against the arab troops to defend the city.


The economy of Tarifa is based traditionally in fishing where the old technique of "Almadraba" (Tuna fishing with net



between two or more ships) it is used and nowadays tourism is an important source of income as well.

Around Tarifa there are white fine sand beaches almost savages, among the most relevant are the "Los Lances" beach, "Punta Paloma", "Bolonía" and "Valdevaqueros".

Other interesting touristic places are the roman ruins of Baelo Claudia, 23 kms away from the city, the Castle of Guzmán el Bueno, built by the caliph Abderramán III; the churches of San Mateo and San Francisco.



Also, Tarifa surroundings are extraordinarily interesting for ornithologists, from the cost big migrations of birds between Europe and Africa can be observed.

Encuentro de Senderos Europeos

SENDERO EUROPEO E-9 GR 145 "ARCO ATLÁNTICO"
De Sanlúcar de Barrameda a Tarifa
9 ETAPAS, 10 municipios
Aproximadamente 160 km de recorrido
Municipios: Sanlúcar de Barrameda, Chipiona, Rota, El Puerto de Santa María, Puerto Real, Chiclana de la Frontera, Conil de la Frontera, Vejer de la Frontera, Barbate y Tarifa.

SENDERO EUROPEO E-12 GR 92 "ARCO MEDITERRÁNEO"
De La Línea de la Concepción a Tarifa
5 ETAPAS, 5 municipios
Aproximadamente 80 km de recorrido
Municipios: La Línea de la Concepción, San Roque, Los Barrios, Algeciras y Tarifa.

SENDERO EUROPEO E4 GR 7 "SENDERO SIERRAS MEDITERRÁNEAS"
De Tarifa a Villaluenga del Rosario.
8 ETAPAS, 7 municipios
Aproximadamente 152 km de recorrido
Municipios: Tarifa, Los Barrios, Castellar de la Frontera, Jimena de la Frontera, Ubrique, Benaboz y Villaluenga del Rosario.

Diputación de Cádiz
TARIFA
SIERRA DE ANTON
FEDME
VALDEVIVERO



Saluda

de la Presidenta de la Diputación de Cádiz.

D^{ña} Irene García Macías

Allá donde se cruzan los caminos, en uno de los puntos más meridionales del viejo continente, han querido reunirse senderistas de toda Europa. En Tarifa, dónde si no. Les valoro su buen gusto al elegir este enclave del sur como sede del primer Encuentro de Senderos Europeos. Agradezco la decisión al respecto de la asociación europea ERA y el esfuerzo de las federaciones andaluza y española de Montañismo.

Desde la Diputación Provincial de Cádiz no dudamos en prestar nuestra colaboración para que este reto alcance el éxito. Tarifa y la provincia gaditana lo merecen.

La elección, desde luego, no es caprichosa. En Tarifa confluyen tres senderos europeos: el E4 de las Sierras Mediterráneas, el E9 del Arco Atlántico y el E12 del Arco Mediterráneo. Una convergencia que condensa una extraordinaria diversidad paisajística, traducida en rutas de diferentes perfiles técnicos. Caminos anejos al Estrecho de Gibraltar, esa vía de comunicación que nos une con el visible continente africano.

Tarifa es un lujo para el senderismo y para esa vertiente denominada turismo activo. Un punto cardinal para la ornitología, el avistamiento de cetáceos, el deporte... Un lugar indispensable para el que busca armonizar con la naturaleza.

No les va a defraudar. Caminen, disfruten y cuéntenlo. Hablen de este vértice del sur. De Tarifa; en la provincia de Cádiz.



Greetings

from President of Provincial Government of Cádiz.

D^a Irene García Macías

Where the paths meet, in the southernmost point of the old continent, ramblers from all parts of Europe will gather in Tarifa. I appreciate they have chosen this place as the basis for the European Paths Meeting. I thank the support of the European Ramblers Association and the effort of the Andalusian and Spanish federations of mountaineering.

From the Provincial Government of Cádiz, we think that Tarifa and the province of Cádiz worth our collaboration to seek the success of the meeting.

The election of the place is not a random one, in Tarifa meet three European paths, the E4 "Sierras Mediterráneas", the E9 "Atlantic Arch" and the E12 "Mediterranean Arch". A convergence that condenses an extraordinary landscape diversity that gives us routes with different technical profiles.

Tarifa is a perfect place to practice rambling and this side called the "active tourism". An essential place to all those seek to harmonize with nature.

You are not going to be disappointed by Tarifa. Walk, enjoy and tell to everybody. Speak about this southern point in the province of Cadiz.



Saluda

del Presidente de la European Ramblers Association - ERA

D. Boris Micic (Serbia).

Este año la ERA celebra el cincuenta aniversario. Nadie se puede imaginar una forma mejor de iniciar los actos conmemorativos que con la unión de tres Senderos Europeos de Larga Distancia los conocidos en su término anglosajón como "E-paths".

Uno de los objetivos para los que trabaja la ERA es "Crear y señalizar Senderos Europeos de Larga Distancia, proteger estos y otros senderos internacionales asegurando la existencia de todo el trazado." La creación y mantenimiento de esta red de senderos europeos simboliza la unidad entre las naciones europeas. Con esta idea la ERA promueve un desarrollo del senderismo respetuoso con el ambiente y participa en la protección de la naturaleza y la herencia cultural europea.

Hasta el momento, la ERA con 63 organizaciones de 34 países europeos ha creado 12 senderos europeos cuya red cubre Europa (con la excepción del extremo este del continente). España está muy valorada entre los/as senderistas, especialmente para los/as amantes de los Senderos Europeos de Larga Distancia puesto que cinco de ellos pasan a través su territorio (E-3, 4, 7, 9, y 12). Tarifa se erige como un lugar de importancia significativa puesto que tres Senderos Europeos de Larga Distancia se cruzan en ella, los senderos E-4, E-9 y E-12.

Gracias a la Federación Andaluza de Montañismo ahora tenemos un gran evento en el lugar donde se encuentran los tres senderos europeos, los cuales hasta el momento conectan los siguientes países europeos: Austria, Bélgica, Bulgaria, Croacia, Chipre, Estonia, Francia, Alemania, Gran Bretaña, Grecia, Holanda, Hungría, Italia, Letonia, Mónaco, Polonia, Serbia, Eslovaquia, Eslovenia y Suiza, veinte países. Es grandioso estar en ese punto conectado con tantas naciones, países, culturas, idiomas... en ese momento somos EUROPA conectada.

Personalmente estoy contento de ser parte de este evento y creo que todos/as los/as que participan de este encuentro estarán orgullosos y guardarán recuerdo durante mucho tiempo. Bienvenido todo el mundo y a disfrutar de la cordialidad y hospitalidad de la gente de Tarifa.



Greetings

from President of European Ramblers
Association - ERA

Mr. Boris Micic (Serbia).

This year ERA celebrates the 50th Anniversary. Nobody could imagine better event for the beginning of such jubilee promotion – meet of three European long distance paths, so called E-paths.

One of the ERA Objects of work is: “Creating and marking European long-distance paths, protecting these and other international paths and safeguarding their continued existence.” Creation and maintenance of E-paths network symbolizing unity among European nations. With such idea ERA promotes an environmentally friendly development of rambling, participates in the protection of nature and European cultural heritage.

In the moment, ERA with 63 member organization in 34 European countries, created 12 E-paths which networking complete Europe (except the far east of continent). Spain is a high valued country for hikers, specially for E-path lovers, as nearly half of total number of E-paths, 5 of them (E-3, 4, 7, 9 & 12), pass through its territory. And Tarifa stands out as significant importance place – three E-paths (E-4, E-9 and E-12) cross in it.

Thanks to FAM (Andalusian Mountaineering Federation), we have now a great event on the meeting point of 3 E-paths which in the moments connect the following European countries: Austria, Belgium, Bulgaria, Croatia, Cyprus, Estonia, France, Germany, Great Britain, Greece, Holland, Hungary, Italy, Latvia, Monaco, Poland, Serbia, Slovakia, Slovenia and Swiss - 20 countries. It is great, when you stand on that point you are connected with so many nations, countries, cultures, languages... at that moment we are connected EUROPE.

I am personally happy to be a part of such event and I believe that everyone who will attend this manifestation will be proud and will take memory of it for a long time. Welcome to everybody and enjoy the cordiality and hospitality of the people of Tarifa.



Saluda

del Presidente de la Federación Española de Montaña y Escalada (FEDME).

D. Juan Garrigós.

La Federación Andaluza de Montañismo, gran colaboradora de la Federación Española y sin lugar a dudas una de las federaciones autonómicas que promueve de forma decidida la práctica del senderismo, organiza conjuntamente con la Diputación Provincial de Cádiz y el Ayuntamiento de Tarifa el Encuentro de Senderos Europeos.

La circunstancia de que en Tarifa confluyan tres grandes senderos europeos justifica sobradamente la organización de este encuentro senderista que tiene como objetivo principal la puesta en marcha de dichos recorridos en la provincia de Cádiz y también dar a conocer a nivel nacional e internacional las bellezas y singularidades de los paisajes gaditanos, paisajes que por su excelente conservación y variedad haran las delicias del senderista que decida transitar por ellos.

El hecho de que el Encuentro coincida con la celebración del 50 aniversario de la European Ramblers Association (ERA), dará pie de acuerdo con la programación de las jornadas a ponencias de gran interés sobre senderismo a cargo de personalidades nacionales y extranjeras que son grandes conocedoras del senderismo europeo y que nos aportarán luz sobre el presente y el futuro del senderismo en Europa.

Desde la FEDME queremos felicitar y agradecer a la Federación Andaluza y a las instituciones gaditanas el esfuerzo realizado para la organización del Encuentro seguros como estamos de que será un gran éxito tanto en la organización de las mesas técnicas como en las actividades senderistas programadas.



FEDME
FEDERACIÓN ESPAÑOLA
DE DEPORTES DE MONTAÑA
Y ESCALADA

Greetings

from President of Spanish Federation
of Mountain Sports and Climbing (FEDME).

D. Juan Garrigós.

The Andalusian Federation of Mountaineering, a big partner of the Spanish Federation of Mountaineering and undoubtedly one of the regional federations that with decisiveness promotes the practice of rambling, organizes the European Paths Meeting, together with the institutions "Diputación de Cádiz" and the Council of Tarifa.

The circumstance that in Tarifa meet three European Paths is enough to explain the reason why organizing this meeting of ramblers. The main objective of this event is to open these walks in the province of Cadiz and to make better known nationally and internationally its wonderful and singular landscape which due to the excellent state of conservation and diversity would make the ramblers enjoy the experience of walking along them.

The fact that the meeting coincides with the 50th anniversary of the European Ramblers Association is going to bring together national and international personalities that in the programmed talks will give a valuable insight about the present and future of European rambling.

From the Spanish Federation of Mountain Sports and Climbing we congratulate and thank the Andalusian Federation of Mountaineering and partner institutions the effort put in the organization of the meeting and we are sure that will be a big success in the workshops and outdoor activities.



Saluda

del Alcalde de Tarifa.

D. Francisco Ruíz Giráldez.

Tarifa asume con ilusión y responsabilidad esta cita singular en el mundo del senderismo y del deporte en la naturaleza. Para nosotros es un honor y un privilegio que senderistas de gran parte Europa y asociaciones de larga trayectoria nacional e internacional hayan puesto su mirada en este cruce de caminos que significa Tarifa y el estrecho de Gibraltar.

Amanecemos a diario contemplando la belleza de este extremo meridional de Europa, pero esa realidad cotidiana no resta preocupación por la puesta en valor de un recurso que entendemos único y diferencial. Iniciativas como este Encuentro ayudan sin duda a reforzar ese objetivo. Por eso para Tarifa es también una oportunidad que senderistas y colectivos consolidados en Europa y España, se concentren aquí durante estos días para analizar y compartir experiencias y opiniones. Tarifa es punto de confluencia de senderos que recorren media Europa. Pero también aspira a ser punto de encuentro para el diálogo y el debate sobre la interacción de las personas sobre el paisaje.

Como alcalde del municipio pero sobre todo como vecino convencido de las excepcionales condiciones naturales e histórico-culturales de nuestro entorno, os invito a que conozcáis, a que hagáis vuestro este rincón único y abierto a todos y todas.

Estamos convencidos de que el conocimiento y las experiencias personales son fundamentales en la conservación del entorno natural. Es una tarea compleja y delicada que requiere de muchos esfuerzos pero puede verse facilitada por el compromiso individual y colectivo de una ciudadanía que conoce su entorno. La persona aficionada al senderismo que se deja seducir por paisajes y rutas es un magnífico aliado en la conservación de la naturaleza. Amamos la tierra que pisamos y os invitamos a descubrirla.



Greetings

from the Major of Tarifa.

D. Francisco Ruíz Giráldez.

The city of Tarifa hosts with enthusiasm and responsibility this event, unique in the world of hiking and outdoor sports. It is an honor and a privilege for us that ramblers from all around Europe as well as national and international rambling associations have laid their eyes on the crossroads that means Tarifa and the Gibraltar Strait.

The beauty of the southernmost point of Europe is for us every morning sight but this daily reality does not decrease the wish of pointing out the value of a unique and singular resource. Initiatives as the European Paths Meeting help to reinforce this objective. That is why for Tarifa, it is an honor but an opportunity as well that ramblers gather here these days in march to walk and share experiences and opinions. Tarifa is a crossing point of paths that go along Europe, but also aims to be a meeting point for dialog and debate about the impact of people on landscape.

As the Major of the City of Tarifa, but especially as a convinced citizen and neighbor of the exceptional natural, historical and cultural conditions of our environment, I invite you to know and enjoy this unique and open place.

We are convinced that the personal approach and experiences are basic for the protection of the natural environment. A complex and delicate task that without doubt requires many and diverse efforts that can be facilitated by individual and collective commitment in knowing the environment. Ramblers and people seduced by landscapes and walks is a magnificent ally for nature preservation.

We love the land we walk in and we invite you all to discover it.



Saluda

del Presidente de la Federación Andaluza de Montaña (FAM).

D. Julio Perea Cañas.

En nombre de la Federación Andaluza de Montañismo agradezco a los centenares de senderistas que van asistir al Encuentro de Senderos Europeos de Tarifa que con tanto interés llevamos preparando desde hace meses.

Hace medio siglo nació la ERA-EWV-FERP en la ciudad de Raichberg (Alemania) con un pequeño grupo fundador de 14 asociaciones senderistas de 6 países europeos. 50 años después la ERA aglutina a 63 federaciones de 34 estados europeos. Nuestra Federación Andaluza está asociada de pleno derecho a la ERA desde el año 2001.

Desde entonces hemos asistido a sus Asambleas y participando intensamente en los EURORANDOS. En su última edición, fuimos la federación con mayor número de actos organizados y en la semana final en Helsinborg (Skane, Suecia) la FAM fue la Federación con mayor asistencia, más de 300 senderistas, desplazados desde las ocho provincias andaluzas a la clausura del EURORANDO-2016.

Por ello agradecemos a la ERA que nos haya dado el honor de abrir estos actos conmemorativos de su 50 aniversario, a la FEDME por su apoyo y colaboración en esta organización y a la Diputación de Cádiz junto al Ayuntamiento de Tarifa su asistencia, cooperación y patrocinio para que esto haya sido posible. Y mi agradecimiento especial a los participantes de todos los rincones de Andalucía y demás lugares de España y Europa, en especial a los miembros del Presidium de la ERA, por aceptar nuestra convocatoria en otra cita histórica del senderismo andaluz con la ERA-EWV-FERP.

Gracias a cuantos han hecho posible este Encuentro Europeo. Vivamos intensamente estos días en los senderos del Sur... en los senderos del Sol.



FEDERACIÓN ANDALUZA
DE MONTAÑISMO

Greetings

from President of Andalusian Federation
of Mountaineering (FAM).

D. Julio Perea Cañas.

On behalf of the Andalusian Federation of Mountaineering I thank the hundreds of ramblers that will gather at the European Paths Meeting, an event that we have been organizing for several months.

The European Ramblers Association (ERA-EWV-FERP) was founded half a century ago in the city of Raichberg (Germany), it started with a small founding group compounded by 14 rambling associations from 6 different countries. Fifty years later the ERA unites 63 federations, entities and rambling associations from 34 different European states. The Andalusian Federation of Mountaineering (FAM) is a full member of the ERA since 2001.

Since then we have attended the General Assemblies and participated in the five-year event EURORANDO. In the last EURORANDO edition the FAM was the federation with the highest number of events and during the final week in Helsingborg (Skane, Sweden) the FAM was the federation with the maximum participation, more than 300 ramblers from the eight Andalusian provinces assassinated the closing ceremony of EURORANDO 2016.

That is why we would like to thank the following institutions: the ERA for the honour given to open the commemorative acts of the 50th anniversary, to FEDME for its support and collaboration, to the "Diputación de Cádiz" together with the Local Government of Tarifa for its assistance, help, cooperation and partnership to make this event possible. My personal thanks to all the participants that will come from all Andalusia and other places of Spain and Europe and specially to the ERA Presidium members for accepting our invitation to this new meeting between the Andalusian rambling with the ERA.

Thanks to all the people that made this meeting possible. Let's live intensely these days in the paths of the south ... The paths of the sun.

Encuentro de Senderos Europeos ENSE Tarifa'19

Encuentro de Senderos Europeos

Tarifa, del 22 al 24 de marzo de 2019

Inauguración del punto de encuentro de los Senderos Europeos:

E4 Sendero Sierras Mediterráneas

E12 Arco del Mediterráneo

E9 Arco Atlántico

La Federación Andaluza de Montañismo (FAM) y la Federación Española de Deportes de Montaña y Escalada (FEDME), junto a la Diputación Provincial de Cádiz y el Ayuntamiento de Tarifa, organizan el **ENCUENTRO DE SENDEROS EUROPEOS** que se celebrará entre los días 22 y 24 de marzo de 2019, coincidiendo con la celebración del 50 Aniversario de la European Ramblers Association (ERA).

Los Senderos Europeos, promovidos por la ERA, son rutas de larga distancia planteadas para recorrer el continente europeo caminando.

La Provincia de Cádiz es recorrida por tres Senderos Europeos que confluyen en Tarifa (E 12 – Arco Mediterráneo, E 9 – Arco Atlántico, E 4 – Sierras Mediterráneas), cuyo desarrollo y ejecución está siendo impulsado por la Diputación Provincial de Cádiz y la Federación Andaluza de Montañismo.

El objetivo de este Encuentro es informar de la puesta en marcha de estos Senderos Europeos en la Provincia de Cádiz para lo cual se ha diseñado un programa que incluye sesiones técnicas, así como el recorrido de las etapas de dichos senderos que se unen en Tarifa.

Contaremos con la presencia del Presidente de la ERA, Sr. **Boris Micic** de Serbia y de los Vicepresidentes Sr. **Aloys Steppunhn** de Alemania, Sr. **Armand Ducomet** de Francia y Sr. **Mimmo Pandolfo** de Italia.

El Comité Organizador.

Tarifa, 22th to 24th, March 2019

Inauguration of the crossing point of European Paths
E4 Sendero Sierras Mediterráneas
E12 Arco del Mediterráneo
E9 Arco Atlántico

European Paths Meeting

The Andalusian Federation of Mountaineering, the Spanish Federation of Mountain and Climbing Sports, together with the Provincial Government of Cádiz and the Local Government of Tarifa, are pleased to invite you to meet one of the most beautiful places of Andalusia: Tarifa, the paradise of outdoor sports. A magic place of astonishing beauty where the Atlantic Ocean meets the Mediterranean Sea at the Gibraltar Strait and where climatology dominates the environment, ruling the everyday life of the locals and leaving a deep trace in the visitors."

Andalusia welcomes you to celebrate the opening of the Crossing Point of the three large European Paths: E12 - Arco Mediterráneo, E9 – Arco Atlántico y E4 - Sendero Sierras Mediterráneas, at the coastal town of Tarifa, between the 22th and the 24th of March 2019 where we will celebrate a unique event in Europe that aims to unite around the European Paths, exclusionism, sports, tourism, environmental awareness and culture.

A gathering of ramblers that will enjoy the walks through three important European paths plus workshops about these paths. A monument dedicated to rambling will be unveil at the southernmost point of continental Europe. Two programs will be offered, a three-day program and a seven-day one, so that the interested ramblers can enjoy Andalucía and Tarifa, go all over every corner, taste Andalusian cuisine and meet its people.

We will have the pleasure to count with the participation of the ERA President, Mr. **Boris Micic** from Serbia; the 1st Vicepresident, Mr. **Aloys Steppunhn** from Germany, the 2nd Vicepresident, Mr. **Armand Ducomet** from and the 3rd Vicepresident Mr. **Mimmo Pandolfo** from Italy. Each of them will give a speech about the E-Paths.

The Organizing Comitee.

22 de marzo, viernes

- 13,00 h. Recepción y acreditación en secretaría de organización en Hotel Tarifa Lances.
- 14,30 h. Almuerzo (para participantes alojados en Hotel Tarifa Lances).
- 16,30 h. Traslado a pie desde el Hotel de organización al Teatro Municipal Alameda de Tarifa.
- 17,00 h. Inauguración del ENCUENTRO DE SENDEROS EUROPEOS.
- 17,30 h. "Sendero Europeo E4 - Sierras Mediterráneas".
Ponente: **Boris Micic** (Serbia). Presidente de la European Ramblers' Association (ERA).
- 18,30 h. "Sendero Europeo E12 – Arco Mediterráneo".
Ponente: **Doménico Pandolfo** (Italia). Vicepresidente Tercero de la European Ramblers' Association (ERA).
- 19,30 h. "Sendero Europeo E9 – Arco Atlántico".
Ponente: **Armand Ducomet** (Francia). Vicepresidente Segundo de la European Ramblers' Association (ERA).
- 20,30 h. Traslado a pie al Hotel Tarifa Lances.
- 21,00 h. Cena en el Hotel Los Lances (para participantes alojados en el Hotel Tarifa Lances).


23 de marzo, sábado

- 07,00 h. Desayuno (para participantes alojados en el Hotel Tarifa Lances).
- 08,00 h. Traslado de los participantes desde Tarifa (autobuses situados junto al Estadio Municipal de Fútbol Antonio López) al punto de inicio de la actividad senderista elegida:
Sendero Europeo E4 GR 7 "Sendero Sierras Mediterráneas". Etapa Puerto de Ojén – Tarifa.
Sendero Europeo E9 GR 145 "Arco Atlántico". Etapa Zahara de los Atunes – Tarifa.
Sendero Europeo E12 GR 92 "Arco Mediterráneo". Etapa Algeciras-Tarifa.
- 08,30 h. Acreditación de los participantes en el Día Andaluz del Senderismo. Se realizará en el punto de inicio de los recorridos, justo antes de la salida.
- 09,00 h. Inicio del recorrido de los Senderos Europeos E4, E9 y E12.
- 14,00 h. Llegada a Tarifa.

- 14,15 h. Inauguración del monolito conmemorativo del punto de encuentro de los Senderos Europeos E4, E9 y E12.
- 14,45 h. Almuerzo de convivencia para todos los participantes en el Colegio Público Guzmán El Bueno.
- 16,45 h. Inicio de la sesión de tarde en el Teatro Municipal Alameda de Tarifa.
- 17,00 h. "Los 3 grandes Senderos Europeos que llegan a Tarifa"
Ponente: **Julio Perea Cañas**. Presidente de la Federación Andaluza de Montañismo (FAM).
- 18,00 h. "Los grandes senderos que recorren España"
Ponente: **Antonio Turmo** (España). Responsable de Senderismo de la Federación Española de Deportes de Montaña y Escalada (FEDME).
- 19,00 h. "Los grandes senderos que recorren Europa"
Ponente: **Steen Kobberoe-Hansen**. (Dinamarca) Asesor de la European Ramblers' Association (ERA).
- 20,00 h. Traslado a pie al Hotel Tarifa Lances.
- 21,00 h. Cena (para participantes alojados en el Hotel Tarifa Lances).

24 de marzo, domingo

- 08,00 h. Desayuno (para participantes alojados en el Hotel Tarifa Lances).
- 09,00 h. Salida a pie desde el Hotel los Lances hacia la Puerta de Jerez de Tarifa.
- 09,30 h. Grupo A: Ruta turística por la ciudad de Tarifa.
Grupo B: Visita guiada al Castillo de Guzmán El Bueno.
- 11,00 h. Grupo A: Visita guiada al Castillo de Guzmán El Bueno.
Grupo B: Ruta turística por la ciudad de Tarifa.
- 13,30 h. Regreso paseando al Hotel Tarifa Lances.
- 14,30 h. Almuerzo (para participantes alojados en el Hotel Tarifa Lances).



European Paths Meeting

Program

Teatro Municipal Alameda, Tarifa. 22th to 24th, march 2019

22th of March, Friday.

- 13,00 h. Welcome desk and credential withdrawal at Organizer's Secreatry, Hotel Tarifa Lances.
- 14,30 h. Lunch (only for participants hosted in the hotel.)
- 16:30 h. Walk transfer from Hotel Tarifa Lances to the Alameda Local Theatre, Tarifa.
- 17:00 h. Opening ceremony of EURPEAN PATHS MEETING.
- 17:30 h. "E4 – Sierras Mediterráneas"
Speaker: **Boris Mičić** (Serbia) President of the European Ramblers´ Association (ERA).
- 18:30 h. "E12 – Arco Mediterráneo"
Speaker: **Doménico Pandolfo** (Italy) 3rd Vicepresident of the European Ramblers´ Association (ERA).
- 19:30 h. "E9 – Arco Atlántico"
Speaker: **Armand Ducomet** (France) 2nd Vicepresident of the European Ramblers´ Association (ERA).
- 21,30 h. Walk transfer from the Alameda Local Theatre to Hotel Tarifa Lances.
- 20:30 h. Dinner at Hotel Los Lances.

23th of march, Saturday.

- 07,00 h. Breakfast (only for participants hosted in the hotel).
- 08,00 h. Bus transfer to the starting point of the European Paths: E4, E9, y E12. (Busses parked near the football pitch).
E4. Stage: "Puerto de Ojén – Tarifa".
E9. Stage: "Zahara de los Atunes – Tarifa".
E12. Stage: "Algeciras – Tarifa".
- 08:30 h. Credential withdrawals for the Andalusian Day of Trekking. At the starting point of each route, just before the walk.
- 09,00 h. Walks (E 4, E 9 or E 12)
- 14,00 h. Arrival to Tarifa of the three route.
- 14,15 h. Opening of memorial monument of the European Paths Meeting Tarifa (Tarifa Island).

European Paths Meeting ENSE Tarifa'19

- 14,45 h. Lunch for all participants at the public-school Guzman El Bueno.
16,45 h. Workshops at Alameda Local Theatre, Tarifa.
- 17,00 h. Talk: "The 3 Long Distance European Paths that arrive to Tarifa"
Julio Perea Cañas. President FAM
- 18,00 h. Talk: "The Long Distance European Paths that cross Spain"
Antonio Turmo. Responsible of Trekking FEDME
- 19,00 h. Talk: "The Long Distance European Paths that cross Europe"
Steen Kobberoe-Hansen (Denmark) Assesor of ERA
- 20,00 h. Walk to the Hotel.
- 21,00 h. Dinner at Hotel Los Lances (only for participants hosted in the hotel).

24th of march, Sunday.

- 08,00 h. Breakfast.
- 09,00 h. Walk from Hotel Los Lances to the Gate of Jerez.
- 09,30 h. Group A: Touristic route in the City of Tarifa.
Group B: Guided visit to the Castle of Guzmán El Bueno.
- 11,00 h. Group A: Guided visit to the Castle of Guzmán El Bueno.
Group B: Touristic route in the City of Tarifa.
- 13,30 h. Walk back to the Hotel los Lances.
- 14,30 h. Lunch at Hotel Los Lances (only for participants hosted in the hotel).



SENDERO EUROPEO E4 SIERRAS DEL MEDITERRÁNEO (GRAN RECORRIDO GR 7)



SENDERO EUROPEO E 4 Etapa “Puerto de Ojén – Tarifa”

Tipo de Recorrido: Lineal
Salida: Sierra Saladavieja
Llegada: Tarifa

Descripción de la ruta:

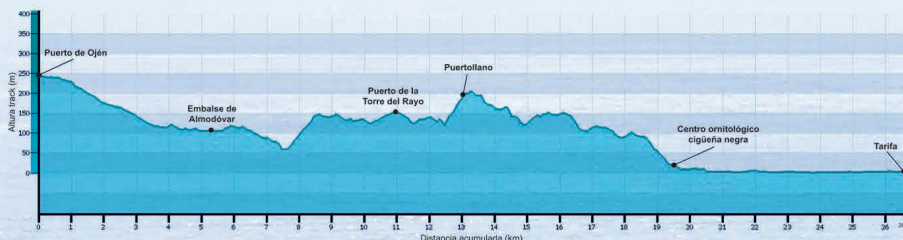
El recorrido discurre por el Parque Natural de los Alcornocales. Comenzamos nuestro sendero en la Sierra de Saladavieja. Nuestro camino transcurre por una pista con vistas espectaculares. Cruzaremos el arroyo en la zona conocida como la Torre del Rayo –aún queda en pie un molino– y nos adentraremos en la Sierra de Fates. El camino se realiza en un suave descenso hasta que llegamos al Centro Ornitológico Cigüeña Negra a través de pistas y senderos. Finalmente llegaremos a Tarifa por la playa de los Lances a través de una pasarela de madera recientemente construida.

EUROPEAN PATH E 4 STAGE “Puerto de Ojén – Tarifa”

Walk type: Lineal
Starting point: Sierra Saladavieja
Arrival point: Tarifa

Route description:

The walk is along the “Parque Natural de los Alcornocales”. We will start the path at “Sierra de Saladavieja”. It passes through spectacular landscapes. We will cross the stream known as “Torre del Rayo” where we will find the ruins of an old windmill as we go into the “Sierra de Fates”. The way softly goes down until an Ornithological Center named “Cigüeña Negra” (Black Stork). We will arrive to Tarifa through “Los Lances” beach walking in a recently built wooden footbridge.



MIDE
(de 1 a 5 puntos)

1	2	3	4	5
1	2	3	4	5
1	2	3	4	5
1	2	3	4	5

Severidad del medio natural
Orientación del itinerario
Dificultad en el desplazamiento
Cantidad de esfuerzo necesario



SENDERO EUROPEO E9 ARCO ATLÁNTICO (GRAN RECORRIDO GR 145)

SENDERO EUROPEO E-9: Etapa Arco Atlántico "Zahara de los Atunes – Tarifa"

Tipo de Recorrido: Lineal

Salida: Bolonia

Llegada: Tarifa

Descripción de la ruta:

Iniciamos el sendero en Bolonia junto a las ruinas romanas de Baelo Claudia (conjunto arqueológico con un gran teatro romano, calles empedradas y restos de las fábricas de salazones donde se hacía el garum que conservaba el pescado). Caminamos por la playa y llegaremos a sus famosas piscinas naturales, formas que la naturaleza ha creado y que en verano deleitan a los bañistas. Aunque nuestro camino discurre por la costa tendremos que adentrarnos en el pinar que queda a la izquierda para salvar la marea o alguna cala rocosa. Caminaremos por la arena hasta encontramos con el Sendero Europeo E4.





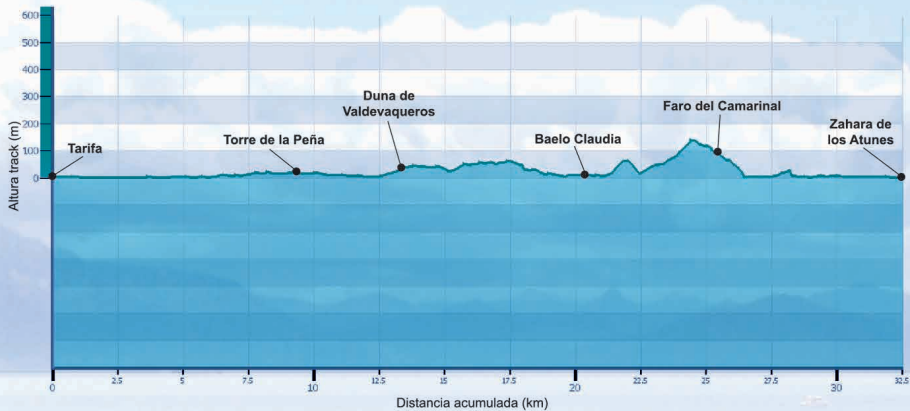
EUROPEAN PATH E 9 ST. ATLANTIC ARCH "Zahara de los Atunes – Tarifa"

Walk type: Lineal
 Starting point: Bolonia
 Arrival point: Tarifa

Route description:

We will start the path at "Bolonia" beach, near the old roman ruins of Baelo Claudia (an archeological ensemble with a big roman theatre, stone built streets and remains of factories where the "garum" sauce was made to preserve salted fish). We will keep walking along the beach to arrive at natural pools made, over the centuries by running water were during the summer people enjoy a refreshing bath. Even when the path goes along the beach in some parts of the route we will walk into a pine forest in the left side of the map to save the waves and some rocky cove.

Through the sand, we will walk until we meet the E-path E4 to arrive to the city of Tarifa.



MIDE
 (de 1 a 5 puntos)

1	2	3	4	5
1	2	3	4	5
1	2	3	4	5
1	2	3	4	5

Severidad del medio natural
 Orientación del itinerario
 Dificultad en el desplazamiento
 Cantidad de esfuerzo necesario



SENDERO EUROPEO E12 ARCO MEDITERRÁNEO (GRAN RECORRIDO GR 92)

SENDERO EUROPEO E-12: Etapa “Algeciras – Tarifa”

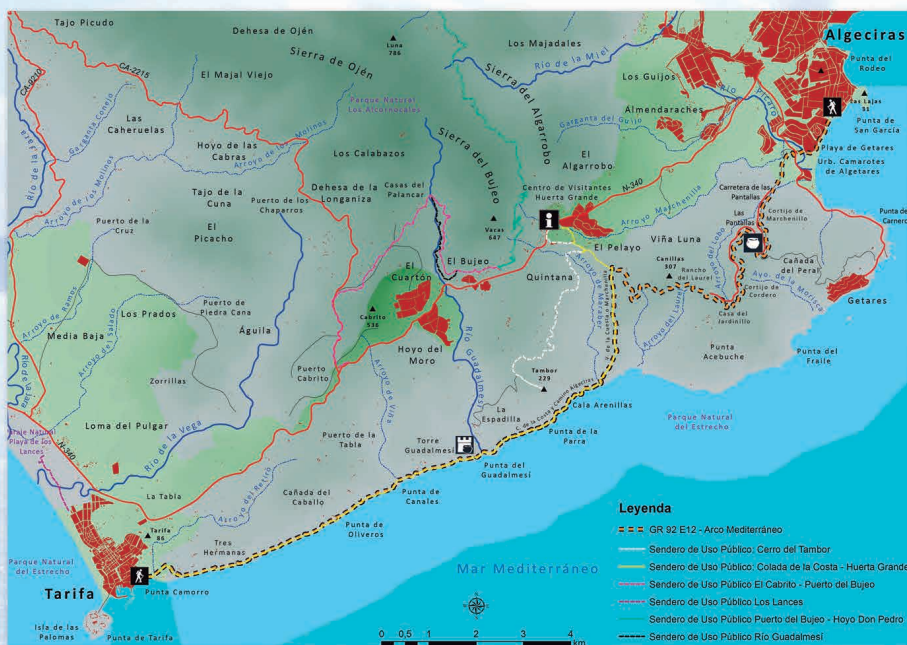
Tipo de Recorrido: Lineal

Salida: Algeciras

Llegada: Tarifa

Descripción de la ruta:

Se inicia en la barriada Algecireña de Pelayo y se desarrolla por una bonita zona de bujeo junto al centro de Visitantes Huerta Grande. Iniciamos una bajada por pista para abandonarla poco después hacia la vía pecuaria de Marchenilla. Tendremos maravillosas vistas del Estrecho de Gibraltar y poco a poco nos acercaremos a las ruinas del Fuerte del Tolmo, antiguo emplazamiento militar usado para defensa costera. Enlazamos con la colada de la costa donde disfrutaremos de sus calas de cantos rodados y las formaciones geológicas características del lugar, conocidas como “flych”.





EUROPEAN PATH E-12 Stage "Algeciras - Tarifa"

Walk type: Lineal

Starting point: Algeciras

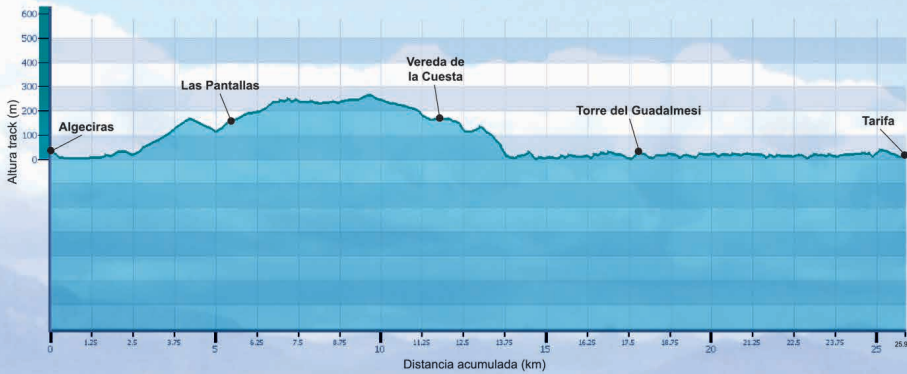
Arrival point: Tarifa

Route description:

It starts at the suburb of "Algeciras" named "Pelayo" and goes along the beautiful landscape of "Bujeo" near the tourist center of "Huerta Grande".

We will walk down a road until we meet a livestock way called "Marchenilla".

A marvellous landscape of the Gibraltar Strait will be at open view in front of us and step by step we will go close to the ruins of "Fuente del Tolmo", an old military complex used for coastal defense. Arriving to the coast we will enjoy the views of rolling stones and geological forms known as "flych".



MIDE
(de 1 a 5 puntos)

1	2	3	4	5
1	2	3	4	5
1	2	3	4	5
1	2	3	4	5

Severidad del medio natural
Orientación del itinerario
Dificultad en el desplazamiento
Cantidad de esfuerzo necesario





Encuentro de
**Senderos
Europeos**
Tarifa® 2019